





1. PARA ELEGER, CONFERIR NÚMERO LOCAL.
2. AS VOTAÇÕES REPRESENTATIVAS NÃO DEBEM SER FEITAS ENQUANTO NÃO FOR
3. O PRATO DE ELEGIDO DEVERIA SER REALIZADO COM UM SALTINHO ABERTO DOSSIMILAR A JULGADO.
4. QUALQUER ATRIBUIÇÃO DO PROTOCOLO DEVERIA SER SUPLENTE DA ATRIBUIÇÃO DO DEPARTAMENTO DE ELEGIDO.

[illegible]

[illegible]

5910

PARA EXECUÇÃO, CONFORME REGIMENTO LOCAL.
AS VOTAÇÕES REPRESENTAM O DEBATE FÉCIO EM VOTOS PÚBLICOS QUANDO INDICADO.
O PROJETO EXECUTIVO DEVERÁ SER REALIZADO COM BASE EM VOTO ANTENADO TOPOGRÁFICO.
QUALQUER ALTERAÇÃO DO PROJETO DEVERÁ SER SUBMETIDA À APROVAÇÃO DO DEPARTAMENTO
DE SISTEMAS MÚLTIPLOS DE VOTO ANTERIOREMENTE À APROVAÇÃO DO DEPARTAMENTO.

Q1	Revenue (M)	Revenue (M)	Revenue (M)
Q2	Revenue (M)	Revenue (M)	Revenue (M)
Q3	Revenue (M)	Revenue (M)	Revenue (M)
Q4	Revenue (M)	Revenue (M)	Revenue (M)

PREFEITURA
NITERÓI

SECRETARIA DE MEIO AMBIENTE
RECURSOS HÍDRICOS E SUSTENTABILIDADE

1994	MELHORIA DA INFRAESTRUTURA TURISTICA DA SEDE DO PARQUE NATURAL MUNICIPAL DE NITERÓI	1994/00022	1994/00022
			PARNIT/NELTUR

PLANTA DE CONSTRUIR DEMOLIR - TRECHO 1	ESCALA	1:100
--	--------	-------

CLARK COUNTY DISTRICT COURT
CLARK COUNTY DISTRICT COURT - CLARK COUNTY

DENNIS MCMANUS ON TOUR: RACHEL CRUZ, CALIF. ATTORNEY-AT-LAW, AND CAVA PELLEGRINO CALIF. A-1238-20-233R

1. **CONTA DO ANEXO**



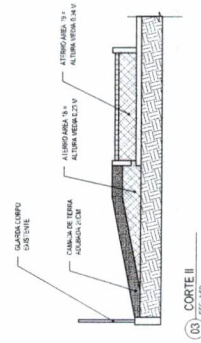
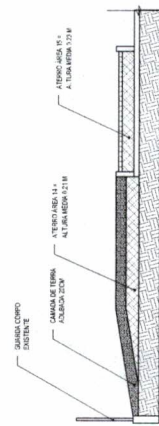
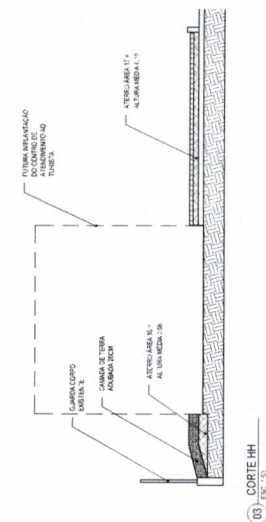
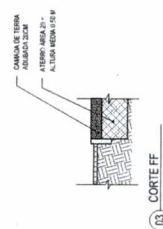
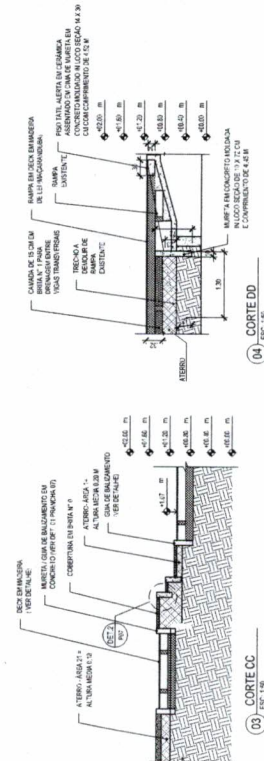
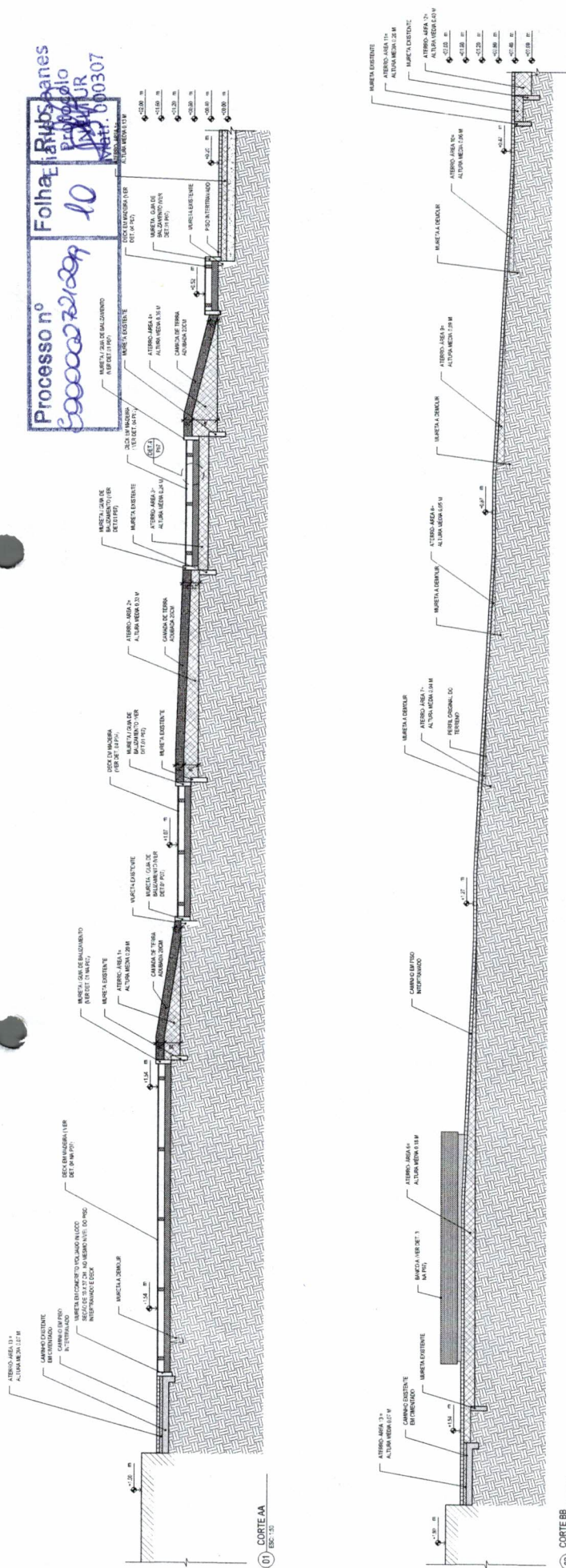
LEGENDA / QUANTITATIVO

[illegible]

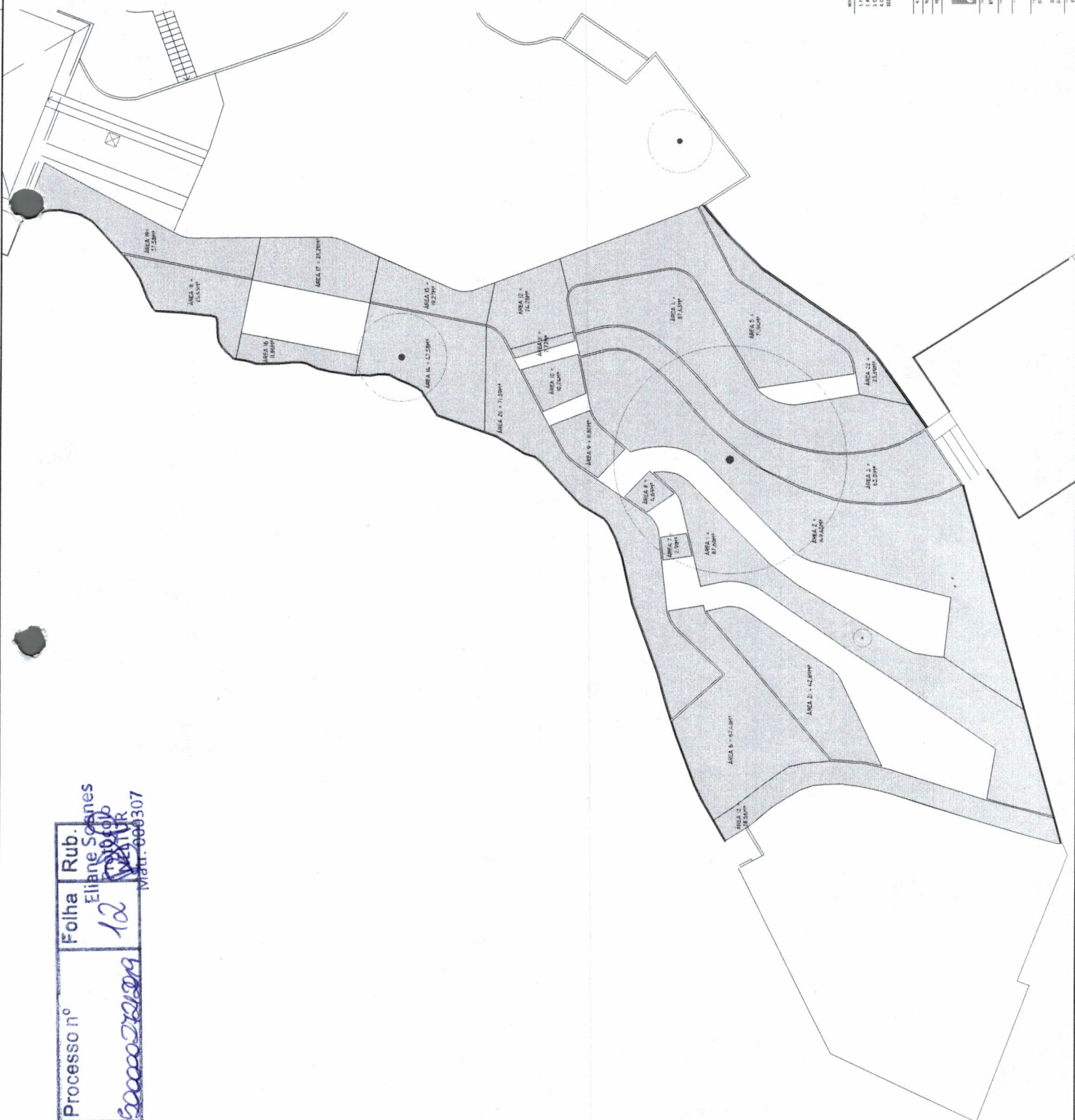
574

PARA EXECUÇÃO, CONFERIR REGRAS DO LOCAL.

[illegible]

[illegible]

Processo nº 30000272/2019
 Folha 12
 Rub. Eliane Soares
 12
 00000000307



MEMORIA DE CALCULO ATERRO

AREA	AREA TOTAL (m²)	AREA ATERRADA (m²)	VOLUME (m³)
1	11.84	11.84	11.84
2	11.84	11.84	11.84
3	11.84	11.84	11.84
4	11.84	11.84	11.84
5	11.84	11.84	11.84
6	11.84	11.84	11.84
7	11.84	11.84	11.84
8	11.84	11.84	11.84
9	11.84	11.84	11.84
10	11.84	11.84	11.84
11	11.84	11.84	11.84
12	11.84	11.84	11.84
13	11.84	11.84	11.84
14	11.84	11.84	11.84
15	11.84	11.84	11.84
16	11.84	11.84	11.84
17	11.84	11.84	11.84
18	11.84	11.84	11.84
19	11.84	11.84	11.84
20	11.84	11.84	11.84
21	11.84	11.84	11.84
22	11.84	11.84	11.84
TOTAL	259.48	259.48	259.48

MEMORIA DE CALCULO ATERRO
 1. FOLHA DE CALCULO ATERRO
 2. FOLHA DE CALCULO ATERRO
 3. FOLHA DE CALCULO ATERRO
 4. FOLHA DE CALCULO ATERRO
 5. FOLHA DE CALCULO ATERRO
 6. FOLHA DE CALCULO ATERRO
 7. FOLHA DE CALCULO ATERRO
 8. FOLHA DE CALCULO ATERRO
 9. FOLHA DE CALCULO ATERRO
 10. FOLHA DE CALCULO ATERRO
 11. FOLHA DE CALCULO ATERRO
 12. FOLHA DE CALCULO ATERRO
 13. FOLHA DE CALCULO ATERRO
 14. FOLHA DE CALCULO ATERRO
 15. FOLHA DE CALCULO ATERRO
 16. FOLHA DE CALCULO ATERRO
 17. FOLHA DE CALCULO ATERRO
 18. FOLHA DE CALCULO ATERRO
 19. FOLHA DE CALCULO ATERRO
 20. FOLHA DE CALCULO ATERRO
 21. FOLHA DE CALCULO ATERRO
 22. FOLHA DE CALCULO ATERRO

SECRETARIA DE MEIO AMBIENTE
 RECARGA AMBIENTAL E SUSTENTABILIDADE
 PARANINTELUR
 OBRA CIVIS - AREAS DE ATERRO
 PB 1:125
 08