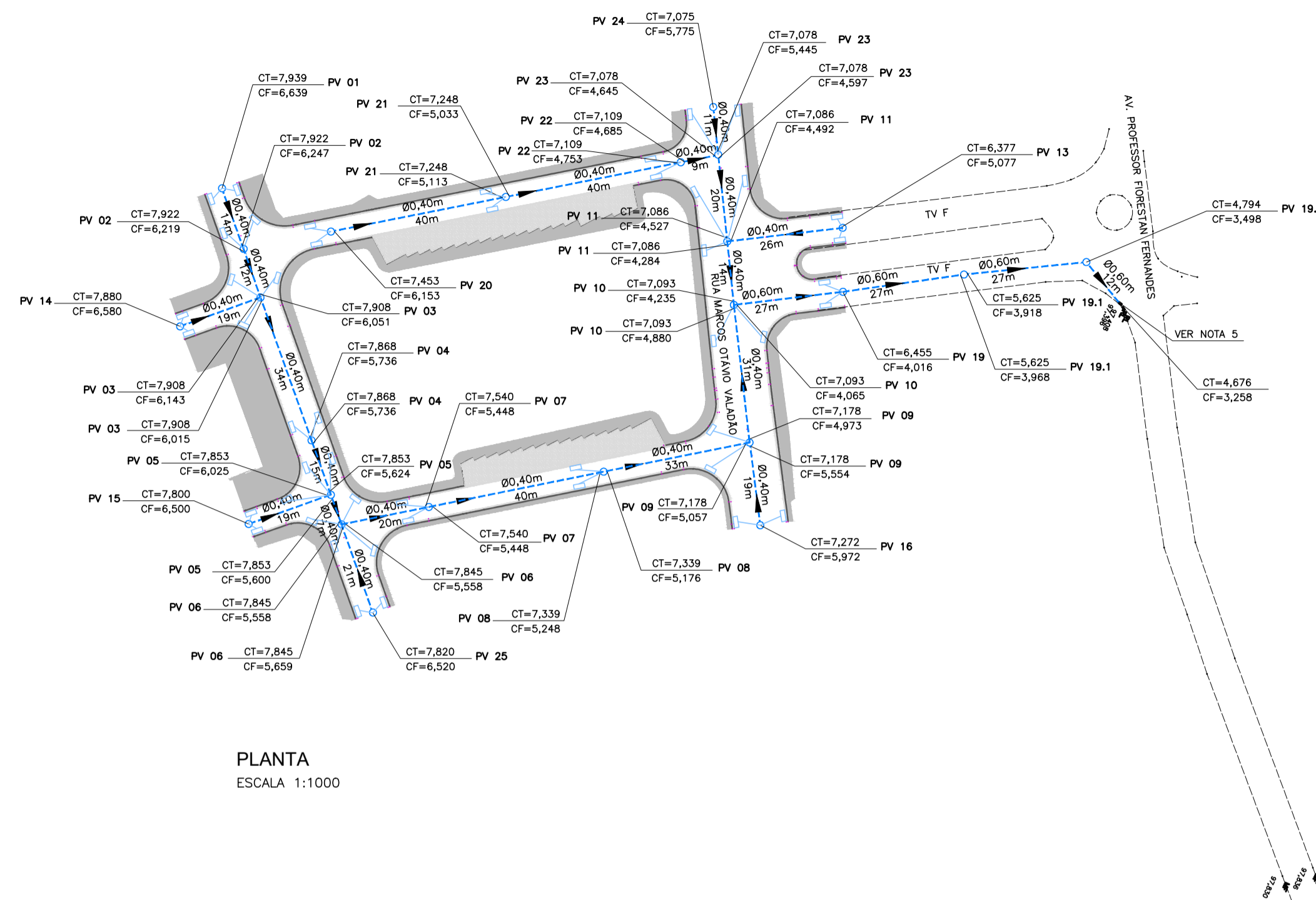
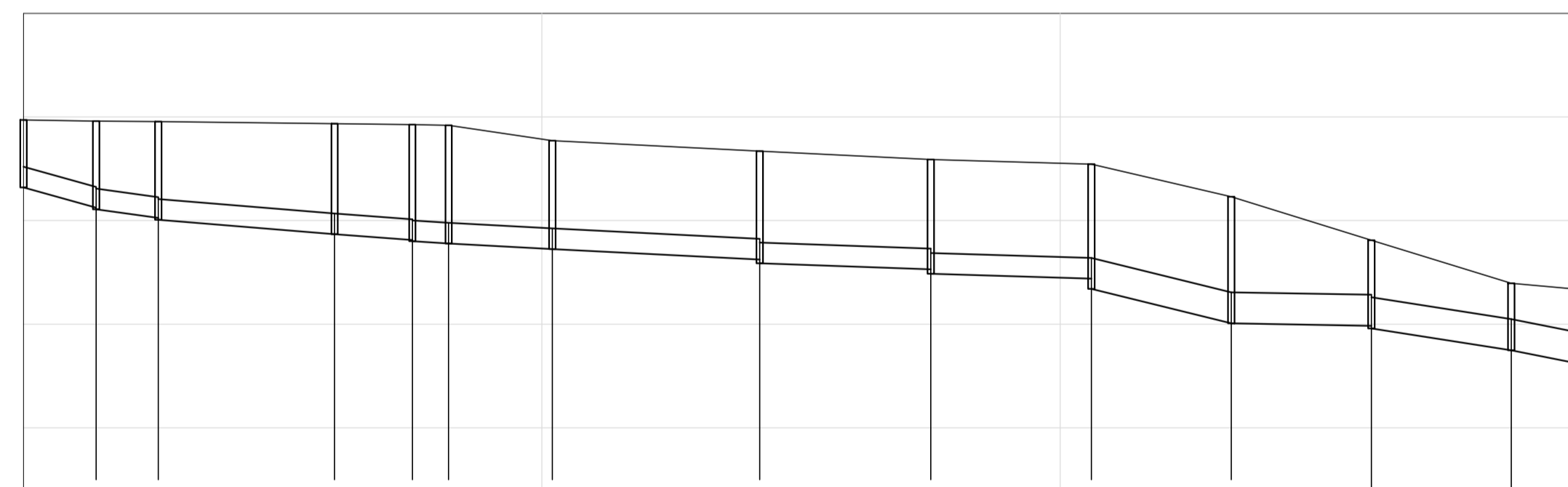


LEGENDA

- REDE DE DRENAGEM
 - PV-POÇO DE VISITA
 - CAIXA DE RALO
 - BOCA DE GALERIA TUBULAR
- Nº DO PV CT=COTA DE TERRENO (m)
CF=COTA DE FUNDO (m)
- DIÂMETRO (m)
COMPRIMENTO (m)

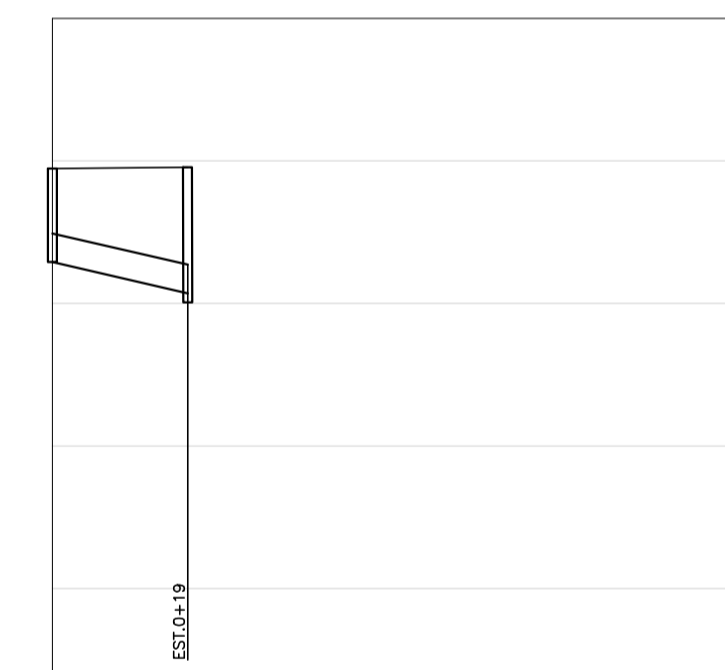


PLANTA
ESCALA 1:1000



ESTACA	0	5	10	15
COTA DO TERRENO (m)	7,94	7,92	7,91	7,87
DISTANCIA PARCIAL (m)	14	12	34	15
COTA DA GERATRIZ INFERIOR (m)	6,639	6,247	6,051	5,736
DECLIVIDADE (m/m)	-0,028	-0,014	-0,0082	-0,0075
DIÂMETRO (m)	0,40			

TRECHO PV01 - LANÇAMENTO
ESCALA VERTICAL: 1:100
ESCALA HORIZONTAL: 1:1000



ESTACA	0	5
COTA DO TERRENO (m)	7,89	7,91
DISTANCIA PARCIAL (m)	19	12
COTA DA GERATRIZ INFERIOR (m)	6,590	6,145
DECLIVIDADE (m/m)	-0,023	
DIÂMETRO (m)	0,40	

TRECHO PV14 - PV03
ESCALA VERTICAL: 1:100
ESCALA HORIZONTAL: 1:1000

NOTA:

1. COTAS E COMPRIMENTO EM METROS, DIÂMETROS EM MILÍMETROS E DECLIVIDADES EM METRO POR METRO.
2. VERIFICAR TODAS AS MEDIDAS NA EXECUÇÃO DA OBRA.
3. RAMAL DE RALO Ø0,40m
4. EXECUTORA DEVERÁ SEMPRE AJUSTAR O RALO DE DRENAGEM PARA O PONTO MAIS BAIXO DO PAVIMENTO.
5. A COTA DE FUNDO E O NÍVEL DÁGUA DA DRENAGEM EXISTENTE DEVERÁ SER VERIFICADO NO PROJETO EXECUTIVO E O PROJETO DE DESÁGUE DEVERÁ SER COMPATIBILIZADO.

00	EMISSÃO INICIAL	
REV.	DATA	APROVAÇÃO
PREFEITURA MUNICIPAL DE NITERÓI EMPRESA MUNICIPAL DE MORADIA, URBANIZAÇÃO E SANEAMENTO		
Área Projeto: PROJETO BÁSICO DE PAVIMENTAÇÃO E DRENAGEM EM VIAS DO BAIRRO CAMBOINHAS - NITERÓI / RJ		
Equipe de projeto: PROJETO BÁSICO	Título: DRENAGEM PROJETADA - PLANTA E PERFIL - TRECHO 03	Empresa Municipal de Moradia, Urbanização e Saneamento - EMUCA
Disciplina: DRENAGEM URBANA	Autor do projeto: THAIS SIQUEIRA	
Nomenclatura da prancha: 0034-DE-UDR-PB-003_001	Desenhista: RAMON SOUSA	Responsável Técnico: MÁRIO MACHADO
		01 03 Escala: INDICADA

