



## RELATÓRIO FOTOGRÁFICO

RECUPERAÇÃO NA TRAVESSA SÃO JOSÉ – (BECO DO MACQUINHO) NO MORRO DO PALÁCIO,  
BAIRRO: INGÁ - NITERÓI

O Presente relatório fotográfico tem como objetivo atender à solicitação do Processo 9900042060/2024, para obra na Travessa São José no Morro do Palácio

### 1.0- Localização



Figura 1 - Geolocalização

Coordenadas Geográficas -22.90527381406652, -43.12654870349933



## RELATÓRIO FOTOGRÁFICO

RECUPERAÇÃO NA TRAVESSA SÃO JOSÉ – (BECO DO MACQUINHO) NO MORRO DO PALÁCIO,  
BAIRRO: INGÁ - NITERÓI

### 2.0 – Mapa com localização das fotos



Figura 2 - Mapa - Google Maps



## RELATÓRIO FOTOGRÁFICO

RECUPERAÇÃO NA TRAVESSA SÃO JOSÉ – (BECO DO MACQUINHO) NO MORRO DO PALÁCIO,  
BAIRRO: INGÁ - NITERÓI

### 3.0 – Fotos



Figura 3



Figura 4



## RELATÓRIO FOTOGRÁFICO

RECUPERAÇÃO NA TRAVESSA SÃO JOSÉ – (BECO DO MACQUINHO) NO MORRO DO PALÁCIO,  
BAIRRO: INGÁ - NITERÓI



Figura 5




Figura 6 - Rampa de acessibilidade



## RELATÓRIO FOTOGRÁFICO

RECUPERAÇÃO NA TRAVESSA SÃO JOSÉ – (BECO DO MACQUINHO) NO MORRO DO PALÁCIO,  
BAIRRO: INGÁ - NITERÓI



*Figura 7 - Rampa de Acesso, Guarda-corpo e mureta*





## RELATÓRIO FOTOGRÁFICO

RECUPERAÇÃO NA TRAVESSA SÃO JOSÉ – (BECO DO MACQUINHO) NO MORRO DO PALÁCIO,  
BAIRRO: INGÁ - NITERÓI

*Figura 8 - Rampa de Acesso, Guarda-corpo e mureta*



*Figura 9 - Patamar da rampa de acesso*

## RELATÓRIO FOTOGRÁFICO

RECUPERAÇÃO NA TRAVESSA SÃO JOSÉ – (BECO DO MACQUINHO) NO MORRO DO PALÁCIO,  
BAIRRO: INGÁ - NITERÓI



Figura 10 - Guarda-corpo



Figura 11 - Rampa de Acesso, Guarda-corpo e mureta

## RELATÓRIO FOTOGRÁFICO

RECUPERAÇÃO NA TRAVESSA SÃO JOSÉ – (BECO DO MACQUINHO) NO MORRO DO PALÁCIO,  
BAIRRO: INGÁ - NITERÓI



Figura 12 - Rampa de Acesso, Guarda-corpo e gradil



Figura 13 - Rampa de Acesso, Guarda-corpo e gradil



## RELATÓRIO FOTOGRÁFICO

RECUPERAÇÃO NA TRAVESSA SÃO JOSÉ – (BECO DO MACQUINHO) NO MORRO DO PALÁCIO,  
BAIRRO: INGÁ - NITERÓI



Figura 14



Figura 15 - Rampa de acesso e guarda-corpo existentes



## RELATÓRIO FOTOGRÁFICO

RECUPERAÇÃO NA TRAVESSA SÃO JOSÉ – (BECO DO MACQUINHO) NO MORRO DO PALÁCIO,  
BAIRRO: INGÁ - NITERÓI



*Figura 16 - Rampa de Acesso e Guarda-corpo*



*Figura 17*



## RELATÓRIO FOTOGRÁFICO

RECUPERAÇÃO NA TRAVESSA SÃO JOSÉ – (BECO DO MACQUINHO) NO MORRO DO PALÁCIO,  
BAIRRO: INGÁ - NITERÓI



Figura 18



Figura 19



## RELATÓRIO FOTOGRÁFICO

RECUPERAÇÃO NA TRAVESSA SÃO JOSÉ – (BECO DO MACQUINHO) NO MORRO DO PALÁCIO,  
BAIRRO: INGÁ - NITERÓI



Figura 20



Figura 21



## RELATÓRIO FOTOGRÁFICO

RECUPERAÇÃO NA TRAVESSA SÃO JOSÉ – (BECO DO MACQUINHO) NO MORRO DO PALÁCIO,  
BAIRRO: INGÁ - NITERÓI



Figura 22




Figura 23



## RELATÓRIO FOTOGRÁFICO

RECUPERAÇÃO NA TRAVESSA SÃO JOSÉ – (BECO DO MACQUINHO) NO MORRO DO PALÁCIO,  
BAIRRO: INGÁ - NITERÓI



Figura 24



Figura 25

## RELATÓRIO FOTOGRÁFICO

RECUPERAÇÃO NA TRAVESSA SÃO JOSÉ – (BECO DO MACQUINHO) NO MORRO DO PALÁCIO,  
BAIRRO: INGÁ - NITERÓI




Figura 26



Figura 27 - Área de recapeamento de pavimentação do passeio em concreto

Assinado eletronicamente por:

\* Marcelo Ferreira Pinheiro (\*\*\*.763.887-\*\*) )

em 08/07/2024 15:10:38 com assinatura simples

Este documento é cópia do original assinado eletronicamente.

Para obter o original utilize o código QR abaixo ou acesse o endereço:

<https://eciga.niteroi.rj.gov.br/#/documento/eeeeaed3d-4564-4944-aaf9-ed0c4c5252ec>

